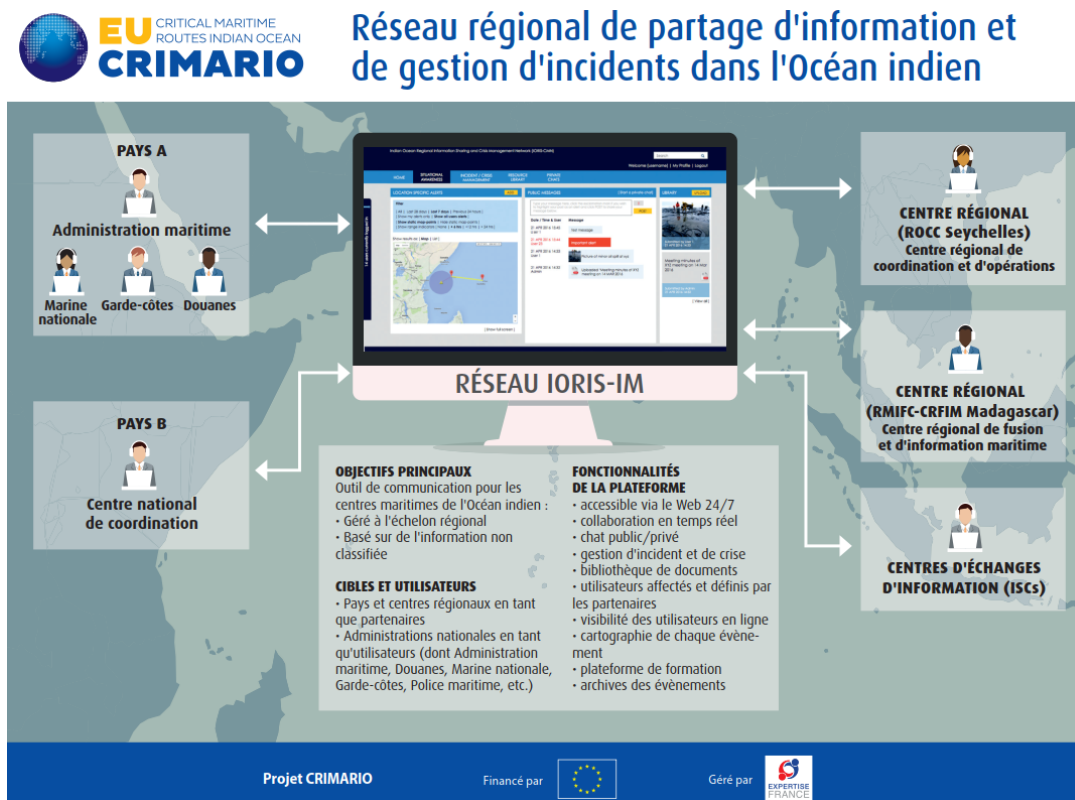




IORIS : le réseau régional de partage d'information et de gestion d'incidents dans l'océan Indien

CRIMARIO développe IORIS, un outil web de partage de l'information, en collaboration avec ses partenaires régionaux pour échanger l'information et gérer les événements de mer au niveau national et régional. Cet outil appartenant à la région, sera géré par la région et localisé dans la région.



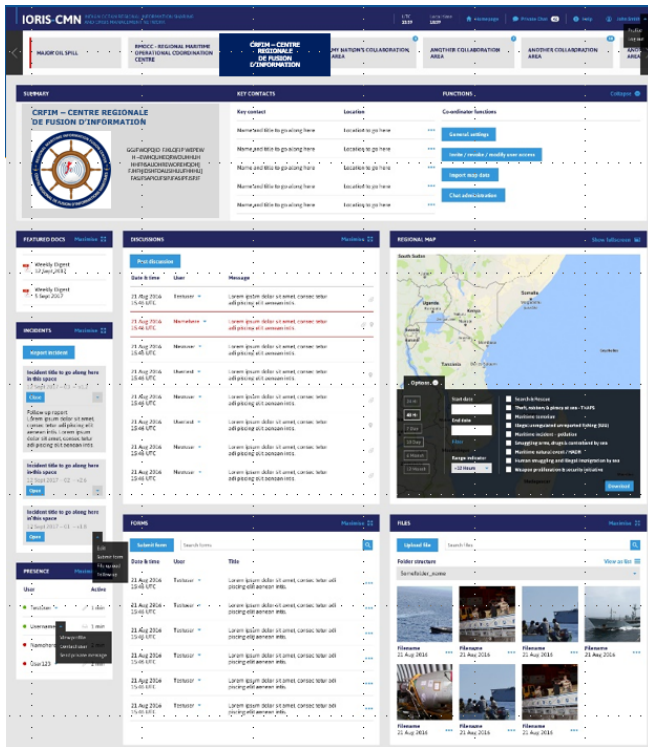
Objectif : Renforcer la sécurité et la sûreté maritime dans l'océan Indien grâce au partage d'information et à la gestion des événements de mer.

Définition et caractéristiques

- ✓ Outil de collaboration offrant aux centres maritimes nationaux et régionaux la possibilité de partager de l'information non-classifiée dans un environnement sécurisé utilisable en temps réel pour la gestion des événements ;
- ✓ Partage d'information en temps réel / Collaboration / Gestion d'incidents / Messagerie publique ou privée / Bibliothèque / Partage de fichier / Interface web publique / Fonctions cartographiques avancées / Plateforme de formation / Archivage des événements / Formulaires personnalisés / Processus de travail avec logique métier prédéfinie / Fonctions de sécurité ;
- ✓ Conception de solutions axée sur la minimisation des coûts de fonctionnement pour une durabilité à long terme ;
- ✓ Intégration des contributions de nombreux partenaires régionaux dès la phase de conception ;
- ✓ Entièrement pris en charge par CRIMARIO pendant au moins 2 ans après la date de mise en service ;
- ✓ Développements prévus en 2018 selon les retours d'expérience des usagers.

Calendrier de déploiement

- ✓ Contrat passé avec Polymorph Ltd, Runcorn, Cheshire, UK
- ✓ Réunion de clarification avec contractant / CRIMARIO et pays partenaires d'ici fin novembre 2017 (à confirmer)
- ✓ Septembre - décembre 2017 – Phase de développement de IORIS
- ✓ **Premier trimestre 2018 – Test – Validation – Mise en service**



Pages principales

IORIS comprend plusieurs pages « principales ». Par exemple, chaque centre régional peut créer son propre environnement incluant :

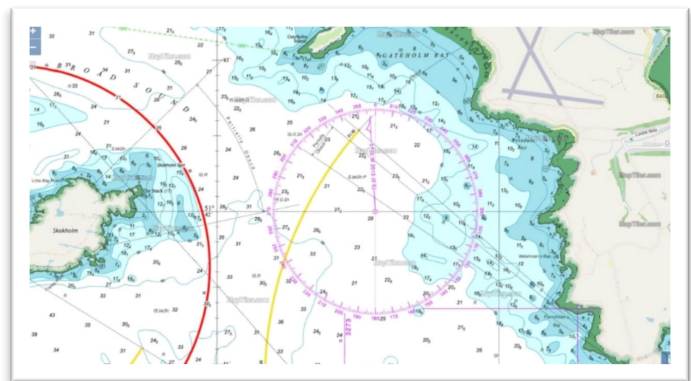
- ✓ Identité visuelle / logo
- ✓ Principaux contacts
- ✓ Documents à la une
- ✓ Gestion des évènements
- ✓ Indicateurs de présence en ligne
- ✓ Messagerie instantanée / chat de groupe ou privé
- ✓ Demande de formulaire
- ✓ Téléchargement de fichiers / Partage de fichiers, y compris images et documents
- ✓ Outils cartographiques.

IORIS gère plusieurs évènements simultanés comme la piraterie, la pollution par hydrocarbure, le trafic d'êtres humains, ou toute activité suspecte, etc.

Les pays partenaires disposeront aussi de leur propre espace de collaboration pour les besoins nationaux.

Fonctions cartographiques avancées

- ✓ Positionnement des évènements de mer
- ✓ Filtre par date ou durée
- ✓ Estimation de la position future d'un navire en fonction de sa route et de sa vitesse actuelle
- ✓ Ajout de zones polygonales
- ✓ Ajout possible de couches de cartes nautiques
- ✓ Importation de positions de navires depuis des sources variées
- ✓ Exportation de données
- ✓ Vue plein écran.

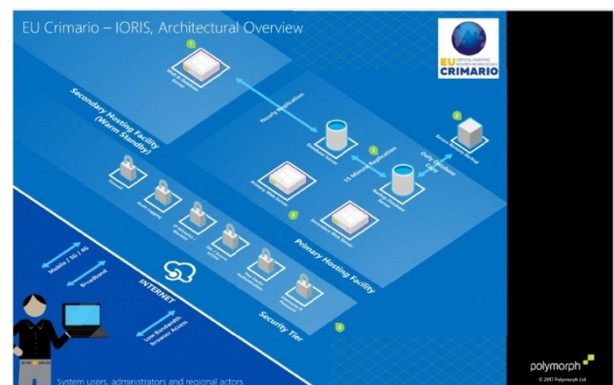


Fonctions de sécurité incluant :

- ✓ Cryptage du contenu de pages en point à point
- ✓ Authentification à deux facteurs possibles pour les utilisateurs de téléphones mobiles
- ✓ Restrictions d'IP
- ✓ Fonction d'archivage et de partage de documents cryptés.

Hébergement et fonctions support

- ✓ Sites primaires et secondaires
- ✓ Site primaire prévoit une disponibilité après panne pour serveur (Web et bases de données)
- ✓ Sauvegarde de 2e niveau permettant un démarrage rapide
- ✓ Service de support 24/7 avec suivi en ligne
- ✓ Surveillance avancée des utilisateurs et ressources système.



Pour plus d'information, contacter

David Nattrass, Responsable Partage d'information CRIMARIO : dave.nattrass@crimario.eu